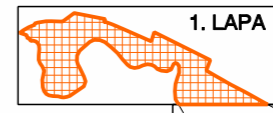


pielikums Ogres novada saistošajiem noteikumiem Nr.16 / 2012,
 "Ogres novada teritorijas plānojuma grafiskā daļa un teritorijas izmantošanas un apbūves noteikumi",
 apstiprināti Ogres novada domes 21.06.2012. sēdē, protokols Nr.6, 1.paragrāfs.

OGRES NOVADA TERITORIJAS PLĀNOJUMS (2012 - 2024)
TERITORIJAS PLĀNOTĀ (ATĻAUTĀ) IZMANTOŠANA













OGRESGALA CIEMS

MĒROGS 1 : 5 000



 Brīvības iela 33, Ogre, LV - 1011, tālrunis: 65071160, fakss: 65071161 www.ogresnovads.lv , e-mail: ogredome@oic.lv				OGRES NOVADA TERITORIJAS PLĀNOJUMS (2012 - 2024)	
Amats	Uzvārds	Paraksts	Datums	Ogres novada teritorijas Ogresgala ciema plānotā (atļautā) izmantošana	
Ogres novada priekšsēdētājs	E. Bartkevičs			M 1 : 5 000	Lapas 2 / 1
Teritorijas plānojuma vadītājs	U. Apinis				
Kartogrāfs	A. Lazdauskis				

Datu kartogrāfiskais pamats
 Latvijas koordinātu sistēma: LKS_1992_Latvia_TM
 Projektija: Transversālā Merkatora
 Koordinātu sistēmas atskaites punkti:
 no ass meridiāna: 500000,00000000
 no ekvatora: -6000000,00000000
 Ass meridiāns: 24,00000000
 Mēroga koeficients uz ass meridiāna: 0,99960000
 Elipsoids: GRS-1980
 Attāluma mērvienība: metrs

-  Blīva savrupmāju apbūves teritorija (DzS1)
-  Daudzdzīvokļu namu apbūves teritorija (DzD)
-  Satiksmes infrastruktūras teritorija (S)
-  Meži (ZM)
-  Parki (ZP)
-  Lauksaimniecības teritorija (L)
-  Ūdeņu teritorija (U)
-  Ciema robeža
-  Plūdu riska teritorijas (10%)
-  Plūdu riska teritorijas (1%)
-  Aizsargjoslas ap 330/110 kV elektrolinijām
-  Virszemes ūdensobjektu aizsargjoslas

